


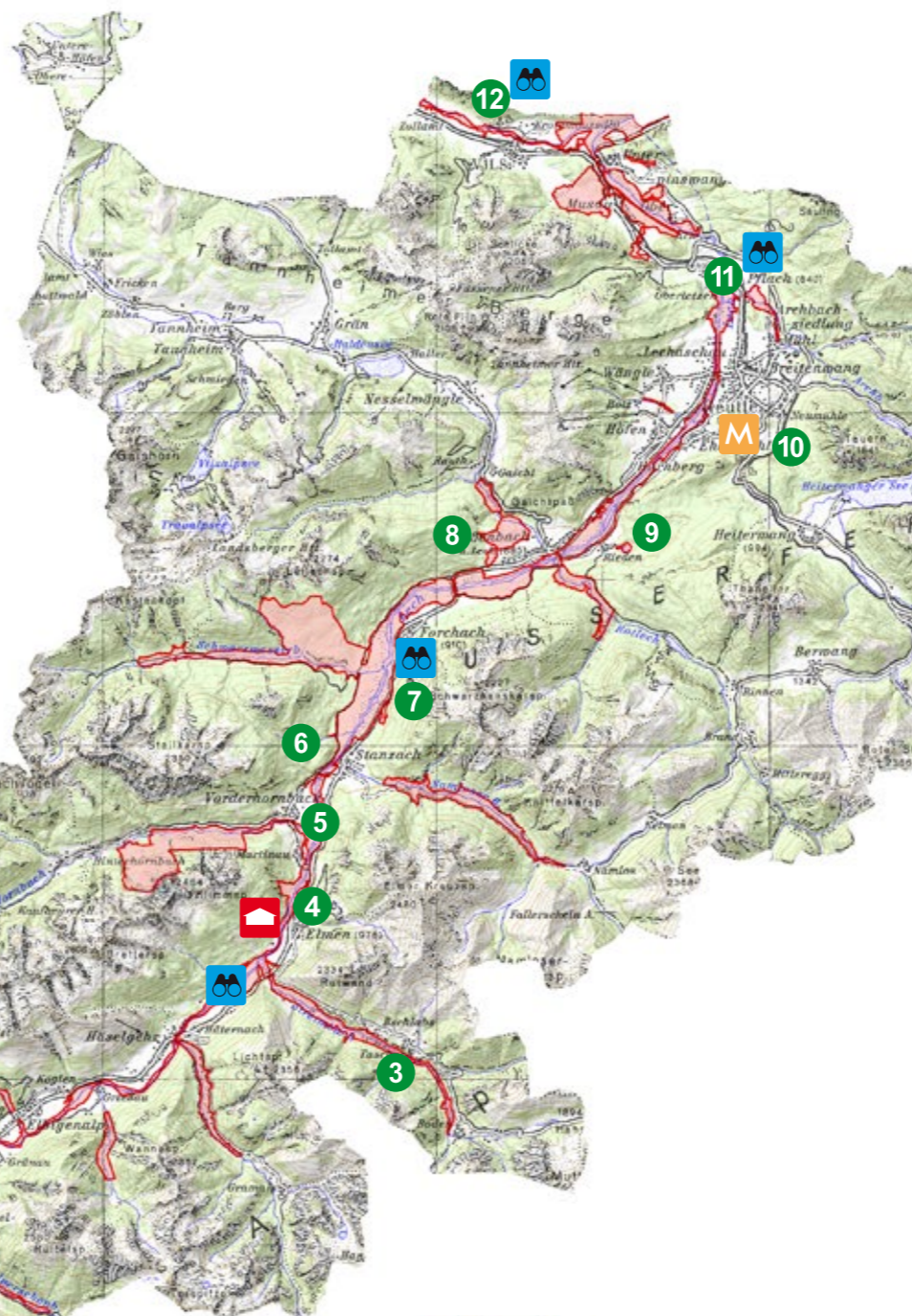


Naturpark Wandertipps:

- 1 Über Hängebrücke zur Schigge Holzgau
- 2 Botanischer Lehrpfad – Jöchelspitze
- 3 Weg der Sinne zum Ort der Stille
- 4 Naturparkhaus Klimmbrücke bei Elmen
- 5 Frauenschuhgebiet Martinauer Au
- 6 Auf den Baichlstein
- 7 Zwischen Stanzach und Forchach
- 8 In der Naturparkgemeinde Weißenbach
- 9 Riedener See bei Rieden
- 10 Naturausstellung „Der letzte Wilde“ im Besucherzentrum Ehrenberger Klause
- 11 Am Vogelerlebnispfad Pflacher Au
- 12 Zum Keltischen Baumkreis bei Vils

-  Naturparkhaus Klimmbrücke
-  Naturausstellung „Der letzte Wilde“
-  Vogelbeobachtung



Naturpark

Tiroler Lech



Naturpark Infobox:

Größe: 41,38 km²
 Länge: 65 km
 Naturparkregion: 24 Gemeinden von Steeg bis Vils

Schutzgebietskategorien:

- Natura 2000-Gebiet
- Naturschutzgebiet
- Geschützter Landschaftsteil
- Naturdenkmal

Kartografie: AdTLR/TIRIS Abt. Umweltschutz,
 Hintergrund: Österreichkarte 1:200.000 des
 Bundesamtes für Eich- und Vermessungswesens –
 Wien 2006, Nutzungsgenehmigung GZL 70303/96